# Information zu den Hochwassergefahrenkarten

z.B. Abfrage der Überflutungstiefe auf einem Flurstück

## Internetseite: www.hochwasserbw.de

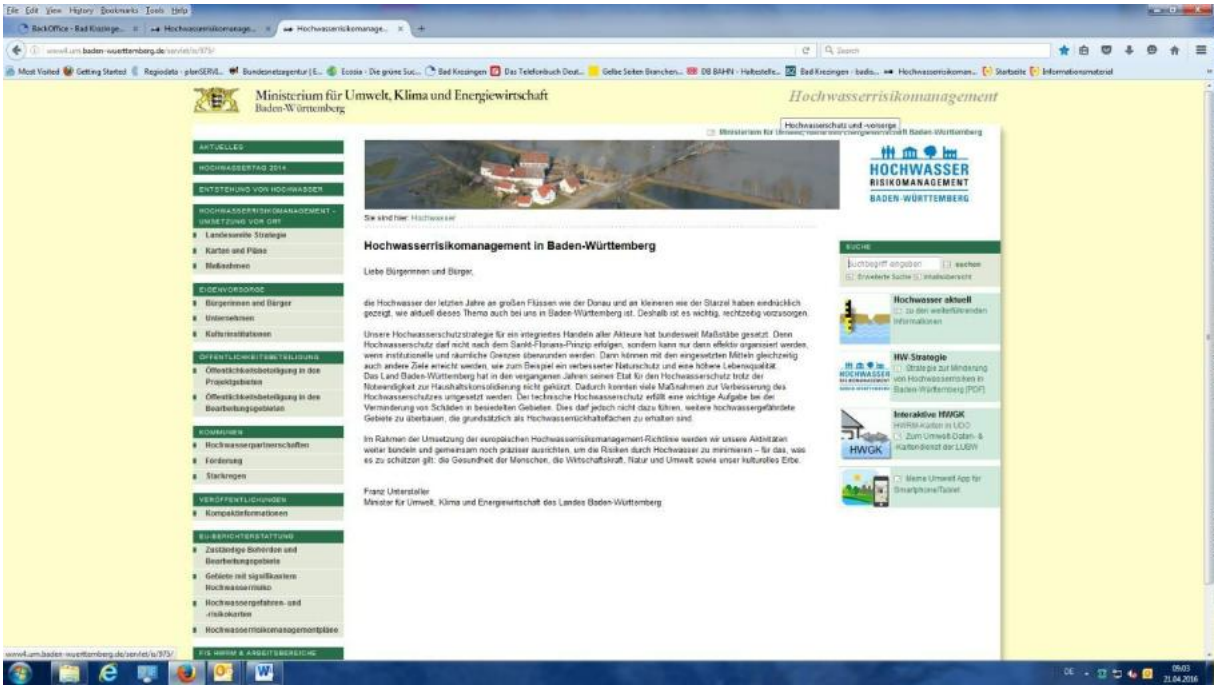


1. Auswahl: Interaktive HWGK (Hochwassergefahren u. Risikokarten) (rechte Leiste)

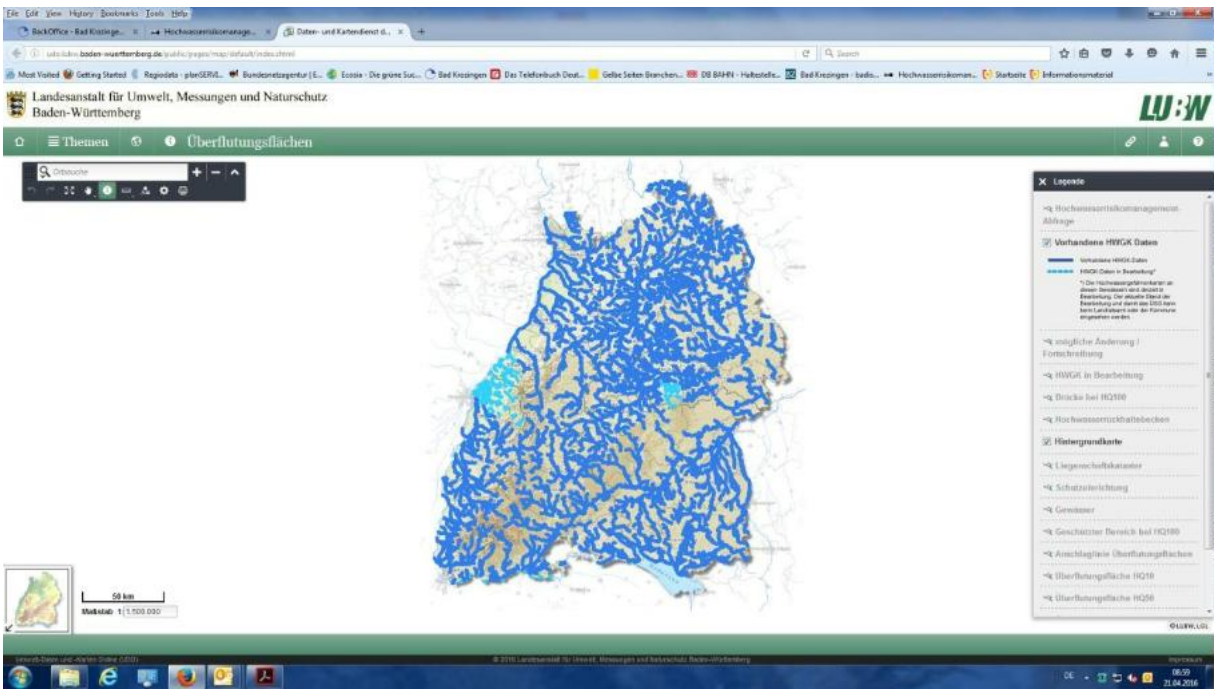


2. Auswahl eines Gebiets z.B. Sölden über das Feld „Ortssuche“ oder mit der Lupenfunktion

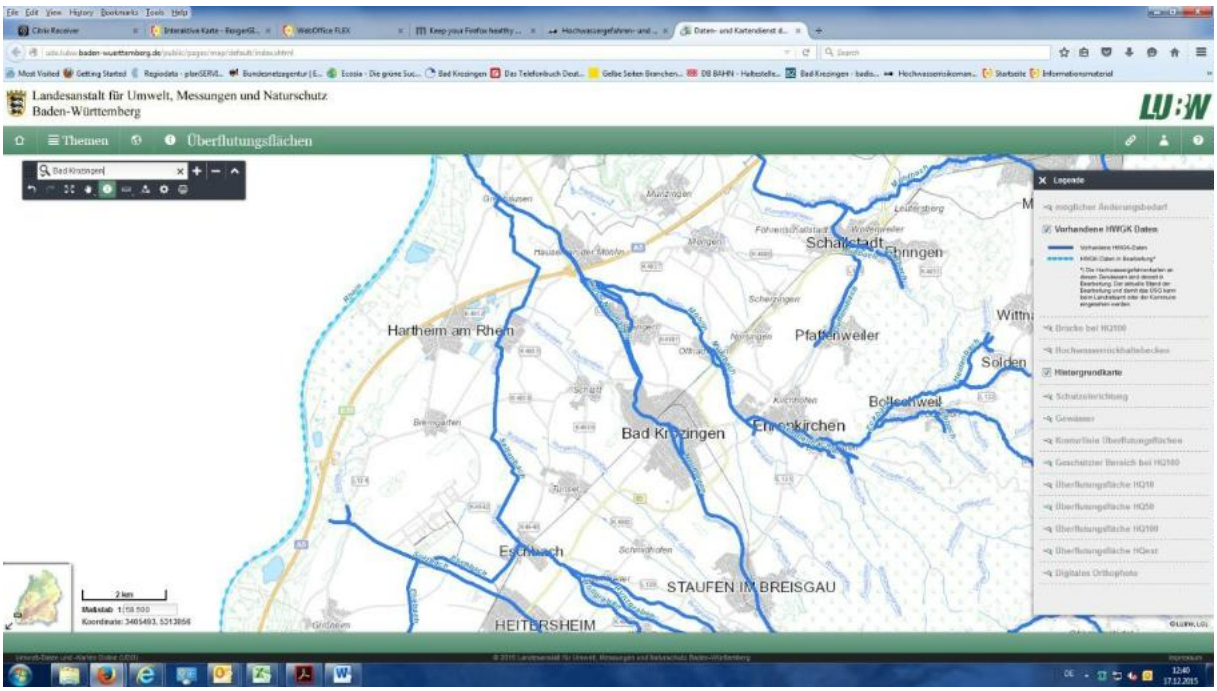


3. Lupenauswahl mit Pluszeichen unter dem Symbol „Hand“.
   Beliebiger Ausschnitt bis Maßstab 1:5000

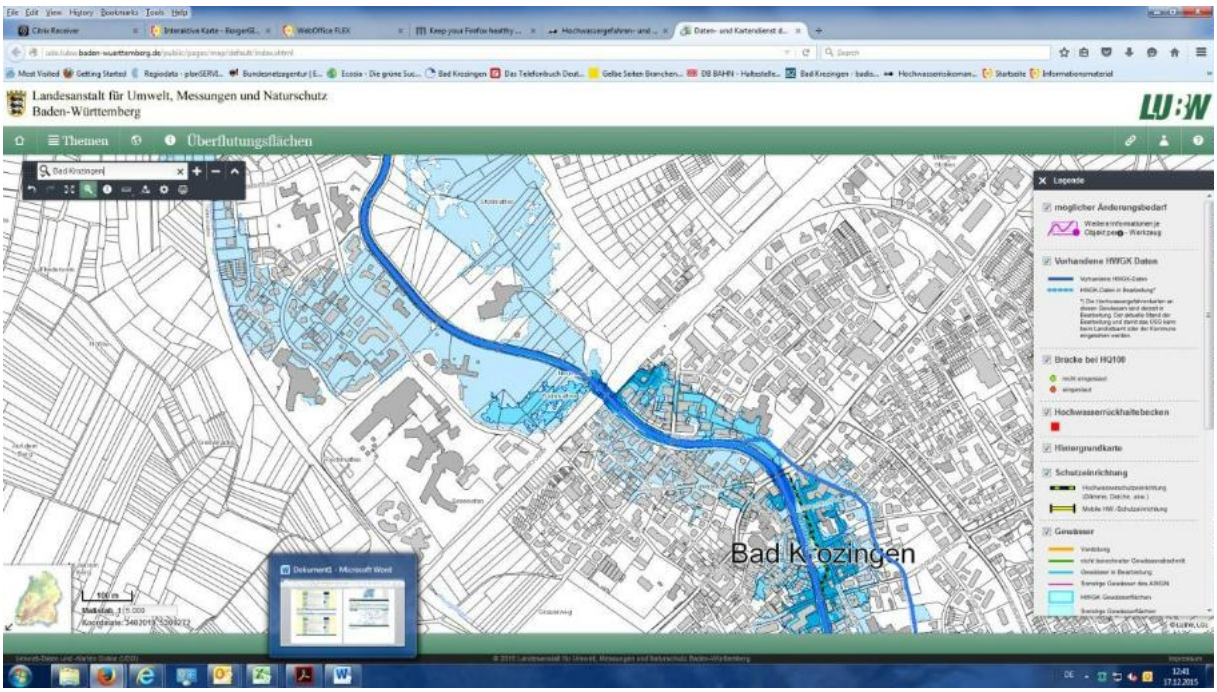


4. Abfrage der Überflutungstiefe über Infoknopf: „i“ auswählen und danach mit der Maus auf ein beliebiges Flurstück klicken

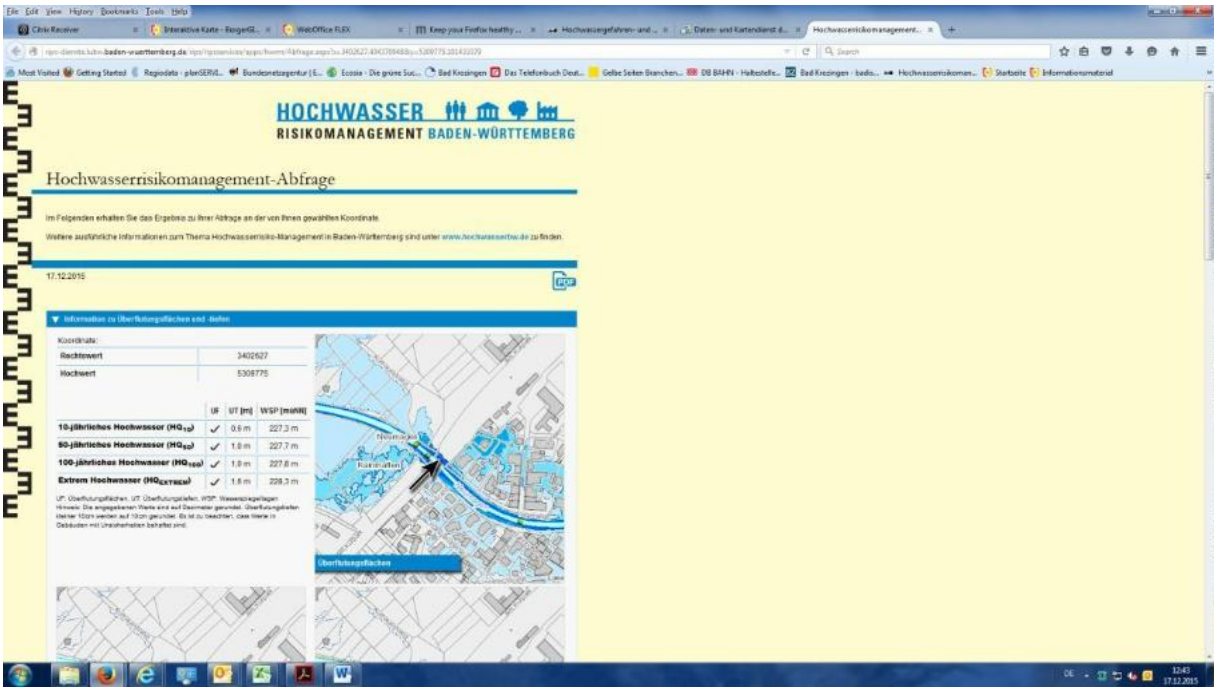


5. Abfrageergebnis (Überflutungstiefe kann innerhalb eines Flurstücks unterschiedliche Werte anzeigen, je nach Selektion)

---

## Kompaktinformation zum Thema Hochwasser

- Planen und Bauen in Hochwassergebieten
- Hochwasser Gefahren erkennen
- Eigenvorsorge für Bürger, die in Hochwassergebieten leben
- Maßnahmen bei drohendem Hochwasser

www.hochwasserbw.de

Rubrik „Veröffentlichungen“ / Kompaktinformation (in der linken Leiste)

---

## Weitere Internetseiten:

http://www.hvz.baden-wuerttemberg.de/ Pegel Untermünstertal

www.service-bw.de Stichwort „Umwelt- u. Naturgefahren